

# ОПИСАНИЕ МЕСТОПОЛОЖЕНИЯ ГРАНИЦ

## публичного сервитута ВЛ 6 кВ 1Л-Заплавное-6

(наименование объекта, местоположение границ которого описано)

### Раздел 1

#### Сведения об объекте

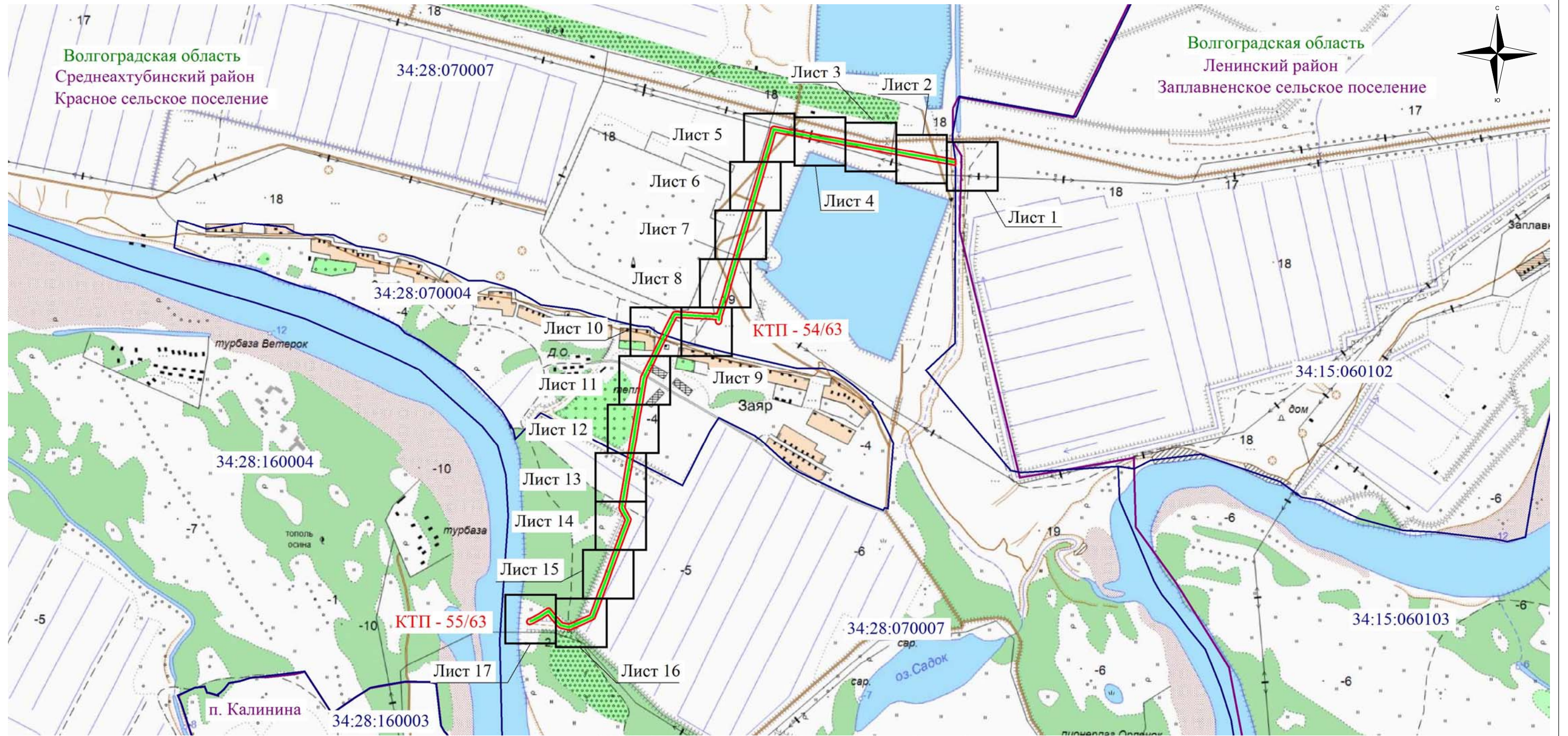
Сведения об объекте		
№ п/п	Характеристики объекта	Описание характеристик
1	2	3
1	Местоположение объекта	Волгоградская область, Среднеахтубинский
2	Площадь объекта +/- величина погрешности определения площади (Р +/- Дельта Р)	64867 м2 +/-51 м2
3	Иные характеристики объекта	Публичный сервитут для использования земельных участков в целях эксплуатации объекта энергетики местного значения – инженерного сооружения <b>ВЛ 6 кВ 1Л-Заплавное-6</b> сроком действия 49 лет в интересах Публичного акционерного общества "Россети Юг"

<b>Местоположение публичного сервитута: Волгоградская область, Среднеахтубинский</b>			
<b>Система координат</b>		<b>МСК-34, зона 2</b>	
<b>Метод определения координат</b>		<b>Аналитический</b>	
<b>Обозначение характерных точек границ публичного сервитута</b>	<b>Координаты, м</b>		
	<b>X</b>	<b>Y</b>	<b>Средняя квадратическая погрешность положения характерных точек (Mt), м</b>
<b>1</b>	<b>2</b>	<b>3</b>	<b>4</b>
1	482124.26	2219625.87	0.10
2	482128.30	2219603.63	0.10
3	482137.05	2219554.54	0.10
4	482146.02	2219505.36	0.10
5	482154.62	2219459.46	0.10
6	482163.11	2219413.60	0.10
7	482171.43	2219369.13	0.10
8	482179.96	2219323.22	0.10
9	482189.48	2219271.76	0.10
10	482197.73	2219226.08	0.10
11	482206.10	2219181.12	0.10
12	482214.26	2219137.57	0.10
13	482223.12	2219088.87	0.10
14	482231.91	2219040.90	0.10
15	482240.79	2218992.99	0.10
16	482248.23	2218953.16	0.10
17	482237.48	2218950.12	0.10
18	482212.35	2218943.06	0.10
19	482164.33	2218928.86	0.10
20	482115.99	2218914.87	0.10
21	482067.53	2218900.74	0.10
22	482022.27	2218887.84	0.10
23	481975.26	2218874.02	0.10
24	481927.99	2218860.32	0.10
25	481883.42	2218847.33	0.10
26	481838.67	2218834.27	0.10
27	481793.58	2218821.11	0.10
28	481738.72	2218805.23	0.10
29	481681.67	2218788.56	0.10
30	481634.43	2218774.92	0.10
31	481588.25	2218761.54	0.10
32	481554.24	2218751.98	0.10
33	481545.02	2218750.95	0.10
34	481541.01	2218750.11	0.10
35	481536.59	2218749.88	0.10
36	481531.61	2218747.35	0.10
37	481528.76	2218742.55	0.10
38	481528.48	2218738.43	0.10
39	481529.54	2218734.25	0.10
40	481533.35	2218730.16	0.10
41	481538.75	2218728.74	0.10
42	481543.22	2218728.98	0.10
43	481544.23	2218729.48	0.10
44	481546.32	2218729.76	0.10
45	481548.32	2218689.76	0.10
46	481551.03	2218632.22	0.10
47	481553.80	2218581.76	0.10
48	481530.37	2218569.76	0.10
49	481494.36	2218552.23	0.10
50	481454.37	2218532.22	0.10
51	481404.89	2218508.06	0.10
52	481365.56	2218488.65	0.10
53	481324.87	2218468.89	0.10
54	481279.43	2218461.46	0.10
55	481232.70	2218453.66	0.10
56	481185.34	2218445.83	0.10
57	481147.71	2218439.58	0.10
58	481097.50	2218431.00	0.10
59	481048.85	2218422.63	0.10

<b>1</b>	<b>2</b>	<b>3</b>	<b>4</b>
60	480984.86	2218411.91	0.10
61	480930.15	2218402.48	0.10
62	480879.06	2218393.99	0.10
63	480841.56	2218387.61	0.10
64	480796.19	2218410.71	0.10
65	480790.35	2218410.22	0.10
66	480743.59	2218392.27	0.10
67	480698.44	2218375.93	0.10
68	480652.94	2218359.12	0.10
69	480608.26	2218342.98	0.10
70	480561.65	2218326.14	0.10
71	480517.12	2218309.21	0.10
72	480463.57	2218289.88	0.10
73	480424.05	2218274.99	0.10
74	480420.26	2218270.52	0.10
75	480399.65	2218224.29	0.10
76	480381.67	2218183.49	0.10
77	480381.07	2218176.83	0.10
78	480388.38	2218146.14	0.10
79	480391.57	2218140.77	0.10
80	480419.37	2218115.77	0.10
81	480438.82	2218100.04	0.10
82	480422.01	2218073.88	0.10
83	480404.08	2218040.35	0.10
84	480402.77	2218035.60	0.10
85	480401.69	2218032.14	0.10
86	480402.55	2218026.80	0.10
87	480406.17	2218022.55	0.10
88	480411.51	2218020.90	0.10
89	480414.95	2218020.96	0.10
90	480420.05	2218023.24	0.10
91	480423.14	2218027.89	0.10
92	480423.38	2218031.33	0.10
93	480424.00	2218033.60	0.10
94	480440.26	2218063.49	0.10
95	480461.57	2218096.59	0.10
96	480462.93	2218099.76	0.10
97	480462.69	2218105.62	0.10
98	480459.34	2218110.43	0.10
99	480432.77	2218131.93	0.10
100	480408.04	2218154.18	0.10
101	480402.31	2218178.25	0.10
102	480418.85	2218215.78	0.10
103	480437.64	2218257.92	0.10
104	480470.77	2218270.15	0.10
105	480524.41	2218289.52	0.10
106	480568.95	2218306.45	0.10
107	480615.40	2218323.22	0.10
108	480660.22	2218339.42	0.10
109	480705.72	2218356.23	0.10
110	480751.11	2218372.67	0.10
111	480793.46	2218388.93	0.10
112	480835.00	2218367.35	0.10
113	480841.60	2218366.32	0.10
114	480882.54	2218373.28	0.10
115	480933.71	2218381.78	0.10
116	480988.37	2218391.20	0.10
117	481052.41	2218401.93	0.10
118	481101.05	2218410.30	0.10
119	481151.19	2218418.87	0.10
120	481188.77	2218425.11	0.10
121	481236.15	2218432.94	0.10
122	481282.88	2218440.74	0.10
123	481329.80	2218448.42	0.10
124	481332.69	2218449.33	0.10
125	481374.80	2218469.79	0.10
126	481414.15	2218489.21	0.10
127	481463.68	2218513.39	0.10

<b>1</b>	<b>2</b>	<b>3</b>	<b>4</b>
128	481503.66	2218533.40	0.10
129	481539.95	2218551.06	0.10
130	481569.45	2218566.17	0.10
131	481573.82	2218570.38	0.10
132	481575.14	2218576.10	0.10
133	481572.00	2218633.29	0.10
134	481569.30	2218690.80	0.10
135	481567.15	2218733.79	0.10
136	481594.08	2218741.36	0.10
137	481640.26	2218754.74	0.10
138	481687.55	2218768.40	0.10
139	481744.58	2218785.06	0.10
140	481799.46	2218800.95	0.10
141	481844.55	2218814.11	0.10
142	481889.30	2218827.17	0.10
143	481933.85	2218840.15	0.10
144	481981.14	2218853.86	0.10
145	482028.11	2218867.67	0.10
146	482073.41	2218880.58	0.10
147	482121.85	2218894.70	0.10
148	482170.29	2218908.72	0.10
149	482218.17	2218922.88	0.10
150	482243.20	2218929.92	0.10
151	482263.17	2218935.57	0.10
152	482266.44	2218937.14	0.10
153	482270.06	2218941.76	0.10
154	482270.63	2218947.60	0.10
155	482261.43	2218996.85	0.10
156	482252.56	2219044.70	0.10
157	482243.78	2219092.65	0.10
158	482234.91	2219141.38	0.10
159	482226.74	2219184.98	0.10
160	482218.38	2219229.87	0.10
161	482210.13	2219275.55	0.10
162	482200.60	2219327.05	0.10
163	482192.07	2219372.99	0.10
164	482183.75	2219417.46	0.10
165	482175.26	2219463.32	0.10
166	482166.67	2219509.17	0.10
167	482157.72	2219558.26	0.10
168	482148.97	2219607.35	0.10
169	482145.62	2219625.72	0.10
170	482144.36	2219625.88	0.10
1	482124.26	2219625.87	0.10

## Схема расположения границ публичного сервитута



**Используемые условные знаки и обозначения:**

- - обозначение границы кадастрового квартала по сведениям государственного кадастра недвижимости
- - обозначение границы земельного участка по сведениям государственного кадастра недвижимости
- - обозначение границы публичного сервитута
- - обозначение границы муниципального образования
- - обозначение объекта электросетевого хозяйства

■ ТП-927 - обозначение трансформаторной подстанции

**34:00:000000** – обозначение номера кадастрового квартала

**:186**– обозначение номера земельного участка

**Волгоградская область** - наименование муниципального образования

**Среднеахтубинский район**






Масштаб 1:15000

# Схема расположения границ публичногo сервитута



Масштаб 1: 1000

## Используемые условные знаки и обозначения:

-  - обозначение границы кадастрового квартала по сведениям ЕГРН
-  - обозначение границы земельного участка по сведениям ЕГРН
-  - обозначение границы публичногo сервитута
-  - обозначение объекта электросетевого хозяйства
-  2 - обозначение характерной точки охранной зоны

34:00:0000000 – обозначение номера кадастрового квартала

34:18:100014:525 – обозначение номера земельного участка

Волгоградская область - обозначение муниципального образования

Среднеакhtubинский район

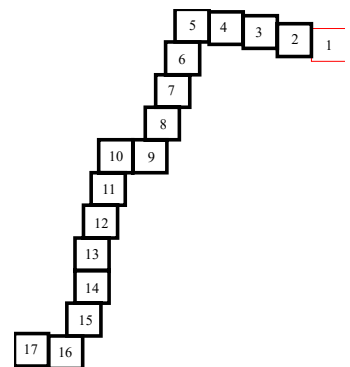
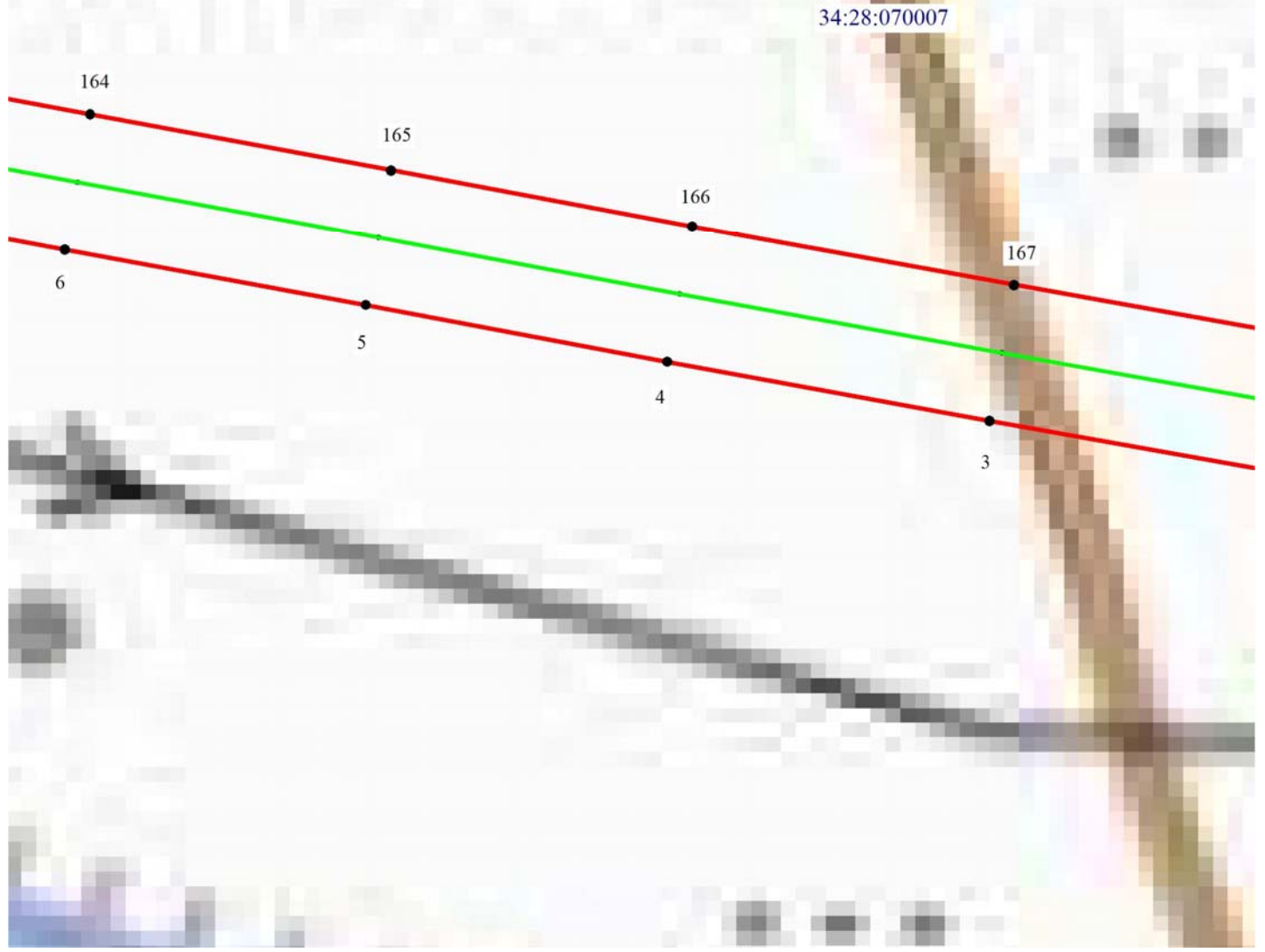


Схема расположения границ публичного сервитута



Волгоградская область  
Среднеахтубинский район  
Красное сельское поселение

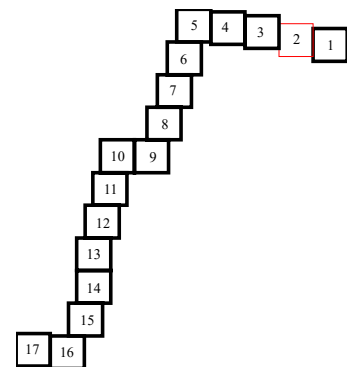


Масштаб 1: 1000

Используемые условные знаки и обозначения:

- обозначение границы кадастрового квартала по сведениям ЕГРН
- обозначение границы земельного участка по сведениям ЕГРН
- обозначение границы публичного сервитута
- обозначение объекта электросетевого хозяйства
- обозначение характерной точки охранной зоны

34:00:0000000 – обозначение номера кадастрового квартала  
34:18:100014:525 – обозначение номера земельного участка  
Волгоградская область - обозначение муниципального образования  
Среднеахтубинский район

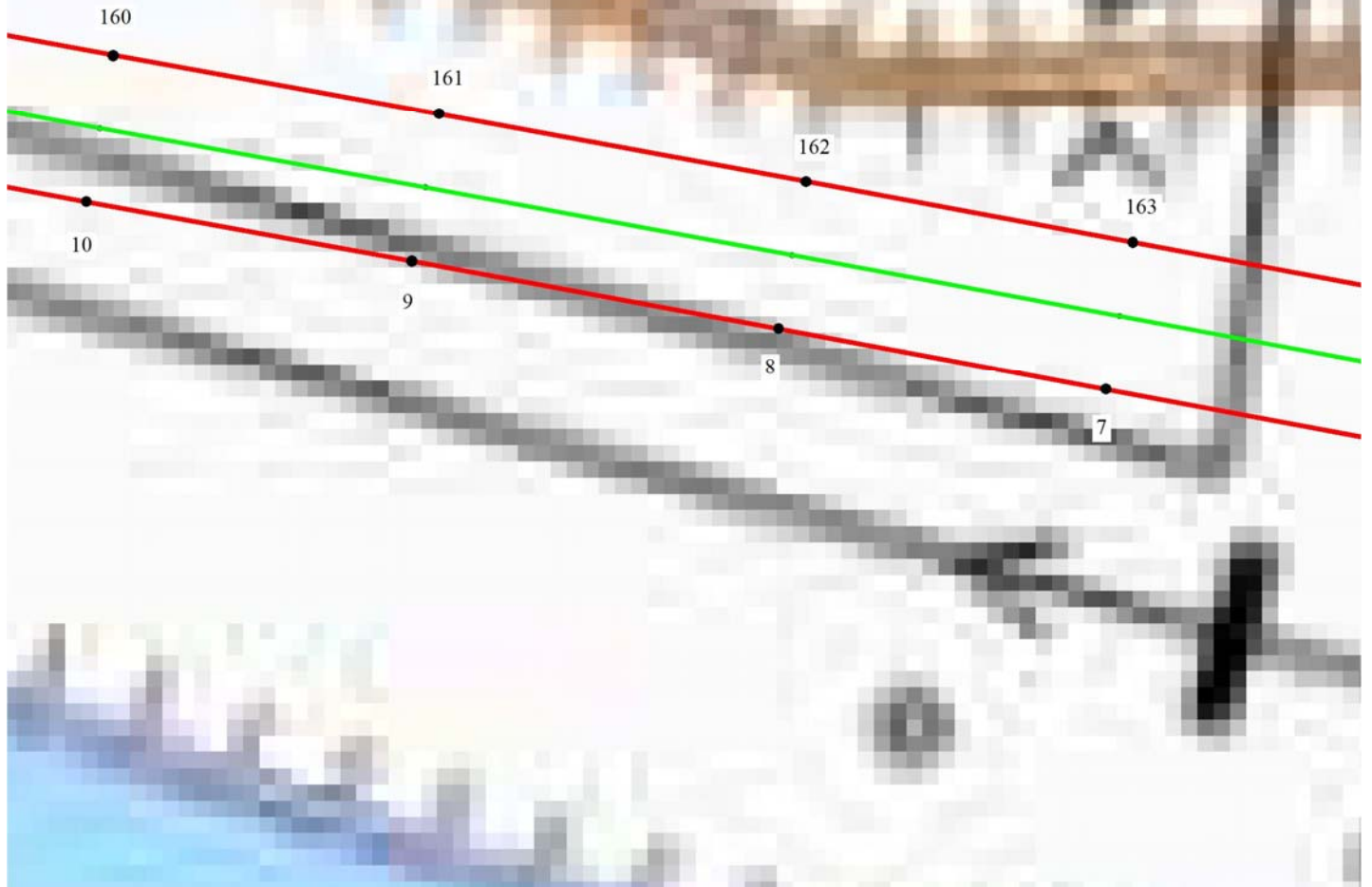


# Схема расположения границ публичного сервитута








Волгоградская область  
Среднеахтубинский район  
Красное сельское поселение

34:28:070007



Масштаб 1: 1000

## Используемые условные знаки и обозначения:

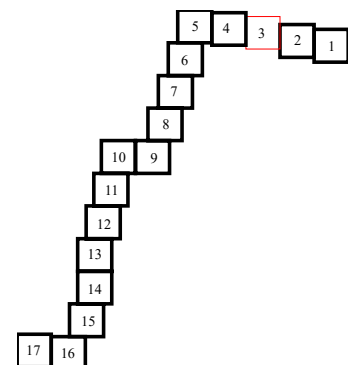
-  - обозначение границы кадастрового квартала по сведениям ЕГРН
-  - обозначение границы земельного участка по сведениям ЕГРН
-  - обозначение границы публичного сервитута
-  - обозначение объекта электросетевого хозяйства
-  - обозначение характерной точки охранной зоны

34:00:0000000 – обозначение номера кадастрового квартала

34:18:100014:525 – обозначение номера земельного участка

Волгоградская область - обозначение муниципального образования

Среднеахтубинский район

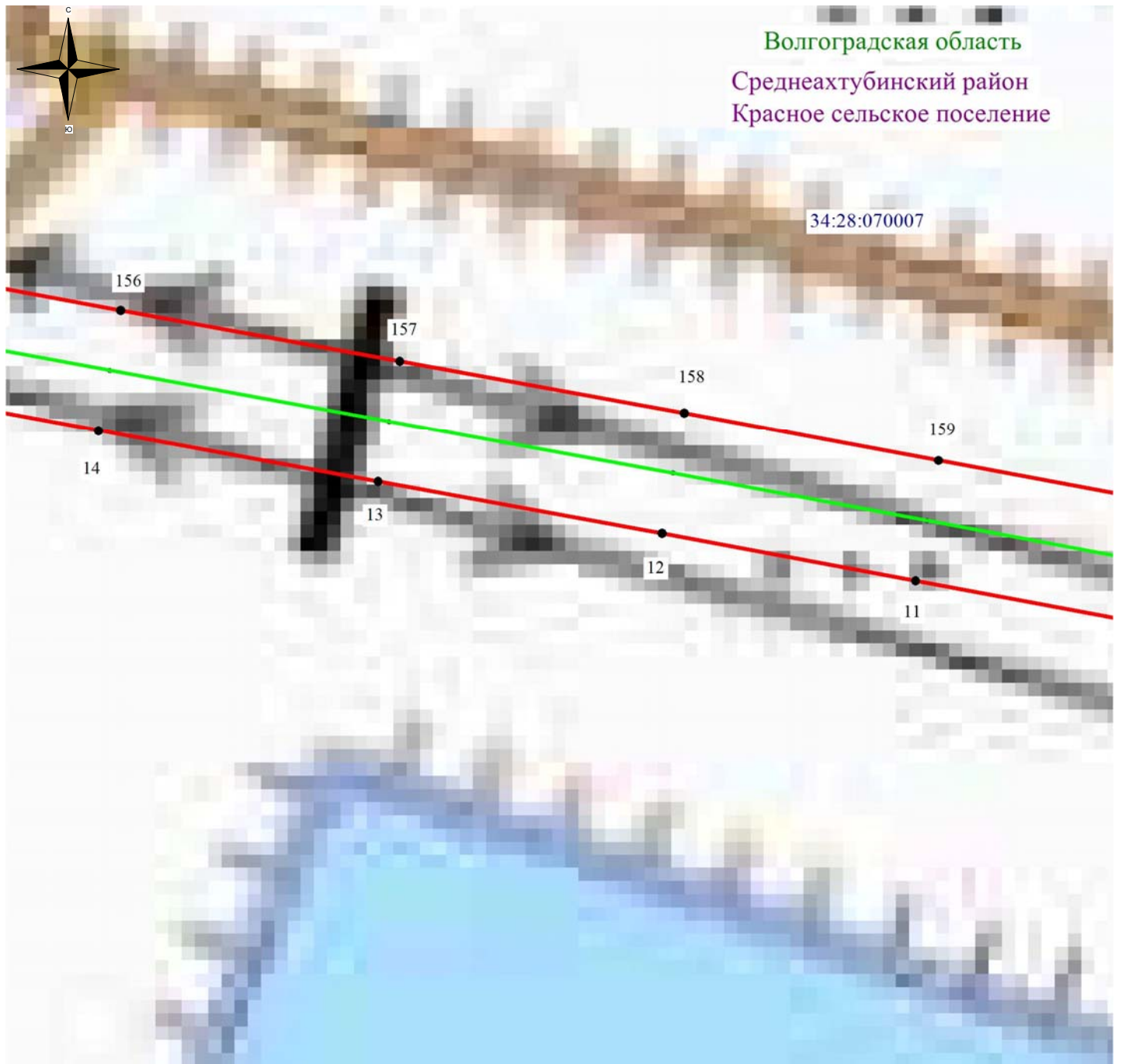


# Схема расположения границ публичного сервитута

Волгоградская область

Среднеахтубинский район

Красное сельское поселение



Масштаб 1: 1000

## Используемые условные знаки и обозначения:

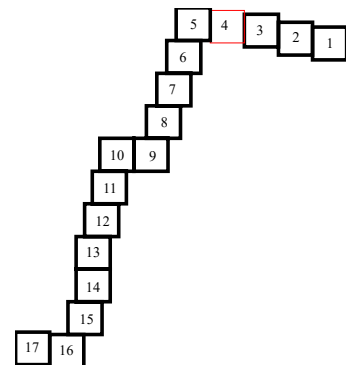
- обозначение границы кадастрового квартала по сведениям ЕГРН
- обозначение границы земельного участка по сведениям ЕГРН
- обозначение границы публичного сервитута
- обозначение объекта электросетевого хозяйства
- обозначение характерной точки охранной зоны

**34:00:0000000** – обозначение номера кадастрового квартала

**34:18:100014:525** – обозначение номера земельного участка

Волгоградская область - обозначение муниципального образования

Среднеахтубинский район

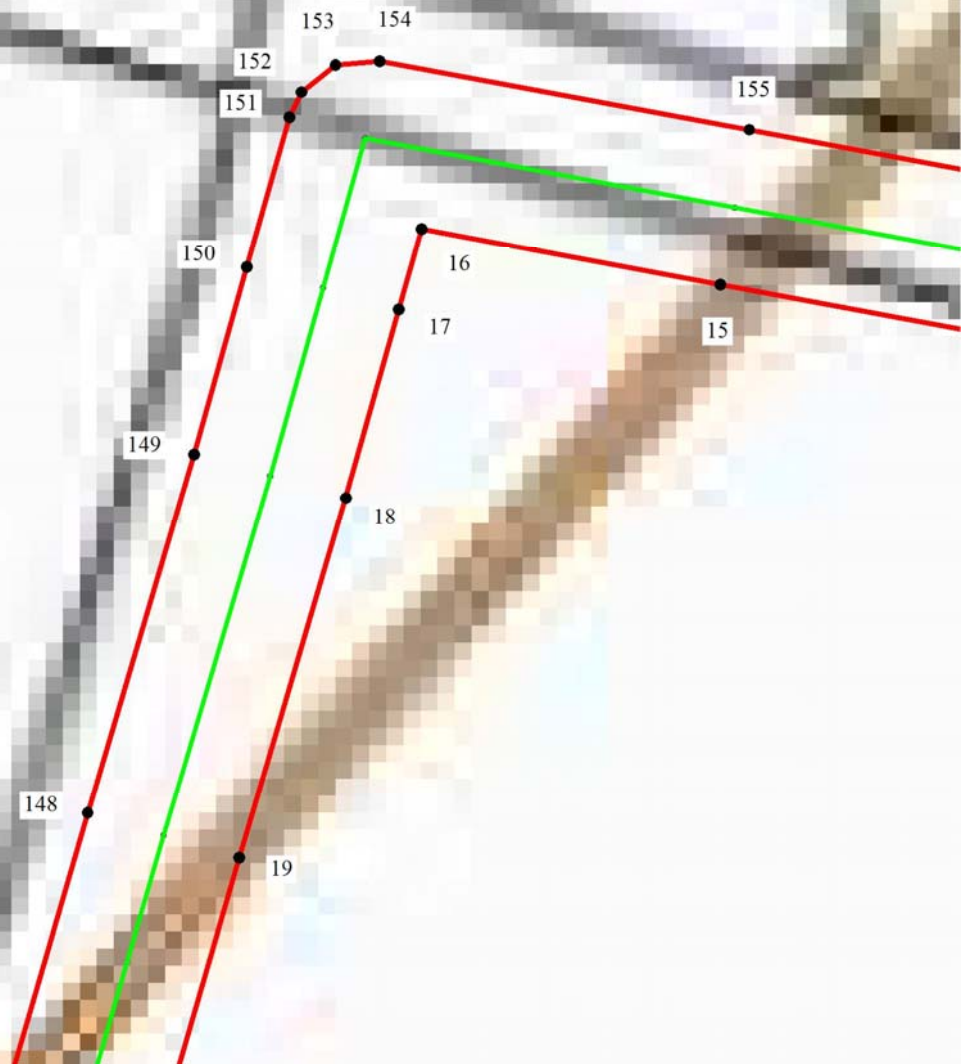


# Схема расположения границ публичного сервитута



Волгоградская область  
Среднеахтубинский район  
Красное сельское поселение

34:28:070007



Масштаб 1: 1000

## Используемые условные знаки и обозначения:

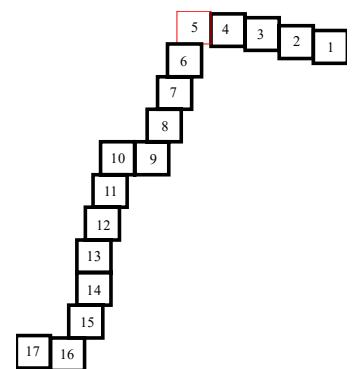
- обозначение границы кадастрового квартала по сведениям ЕГРН
- обозначение границы земельного участка по сведениям ЕГРН
- обозначение границы публичного сервитута
- обозначение объекта электросетевого хозяйства
- обозначение характерной точки охранной зоны

34:00:0000000 – обозначение номера кадастрового квартала

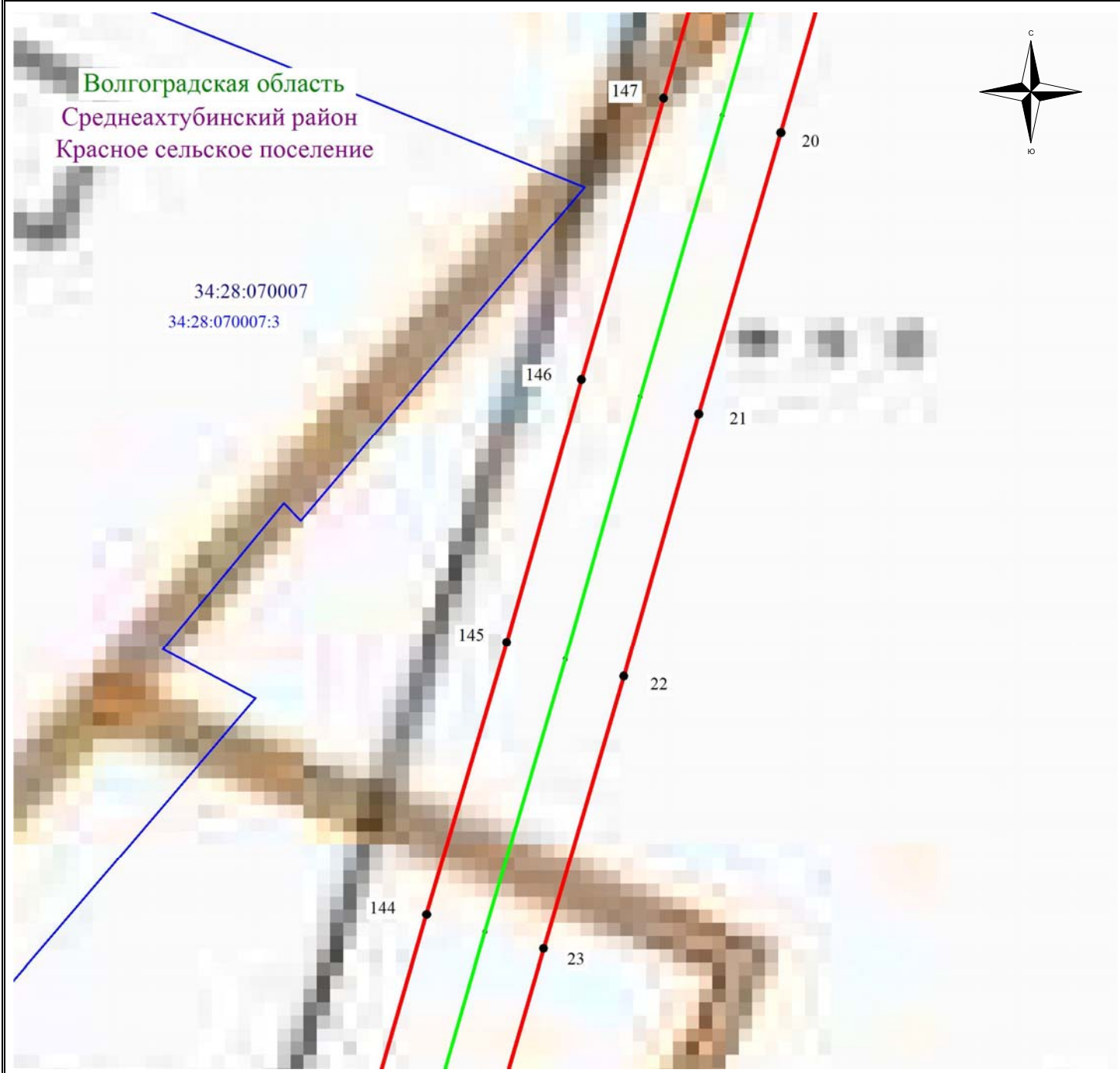
34:18:100014:525 – обозначение номера земельного участка

Волгоградская область - обозначение муниципального образования

Среднеахтубинский район



# Схема расположения границ публичного сервитута



Масштаб 1: 1000

## Используемые условные знаки и обозначения:

- обозначение границы кадастрового квартала по сведениям ЕГРН
- обозначение границы земельного участка по сведениям ЕГРН
- обозначение границы публичного сервитута
- обозначение объекта электросетевого хозяйства
- обозначение характерной точки охранной зоны

**34:00:0000000** – обозначение номера кадастрового квартала

**34:18:100014:525** – обозначение номера земельного участка

**Волгоградская область** - обозначение муниципального образования

**Среднеахтубинский район**

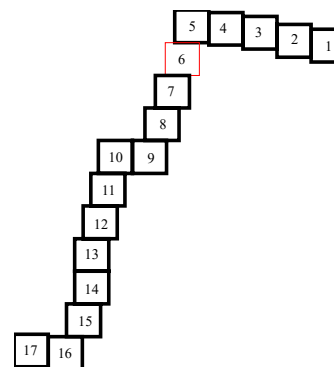
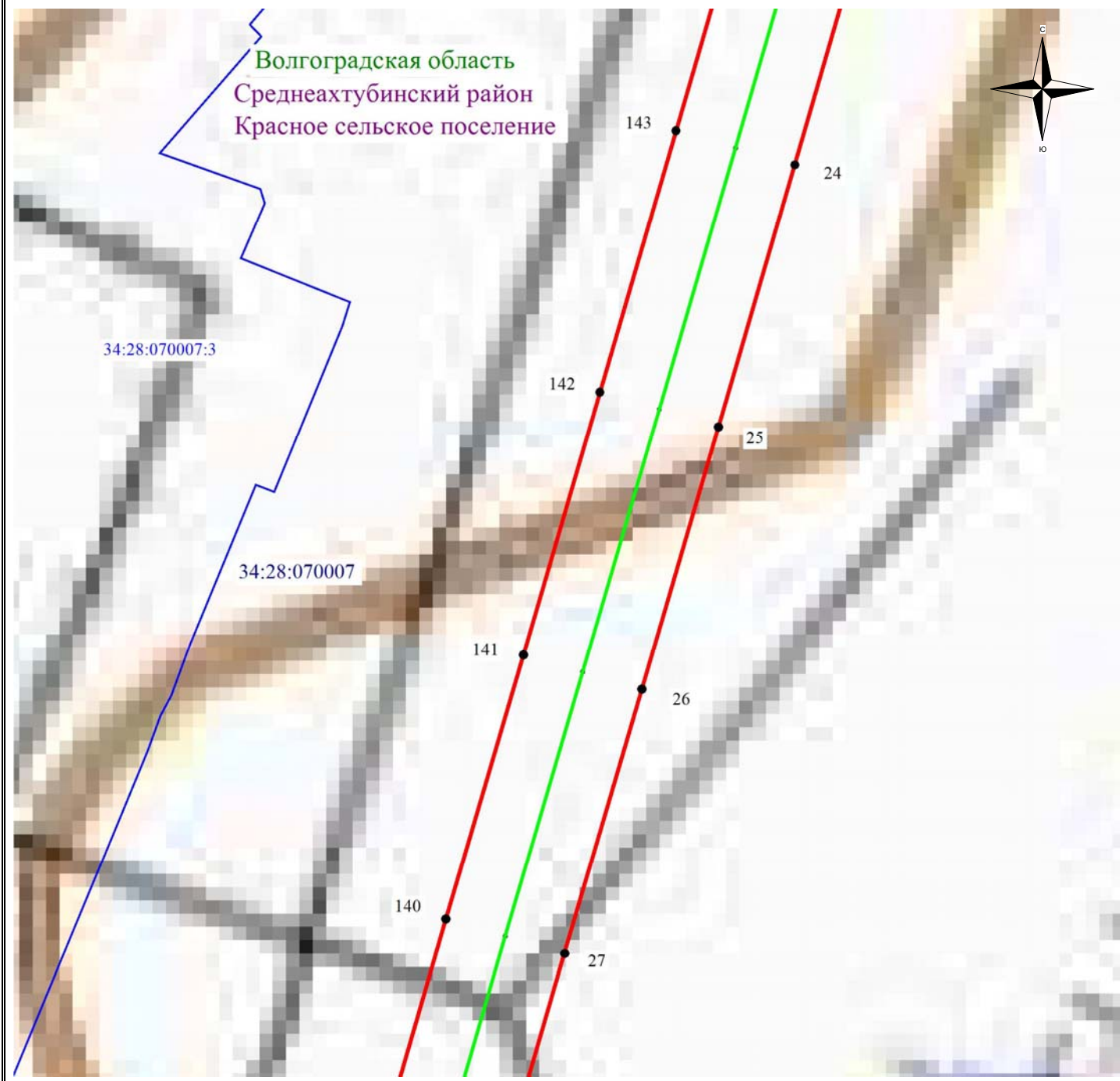


Схема расположения границ публичного сервитута

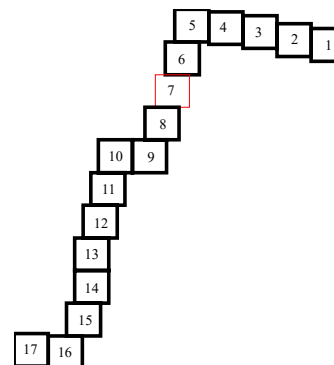


Масштаб 1: 1000

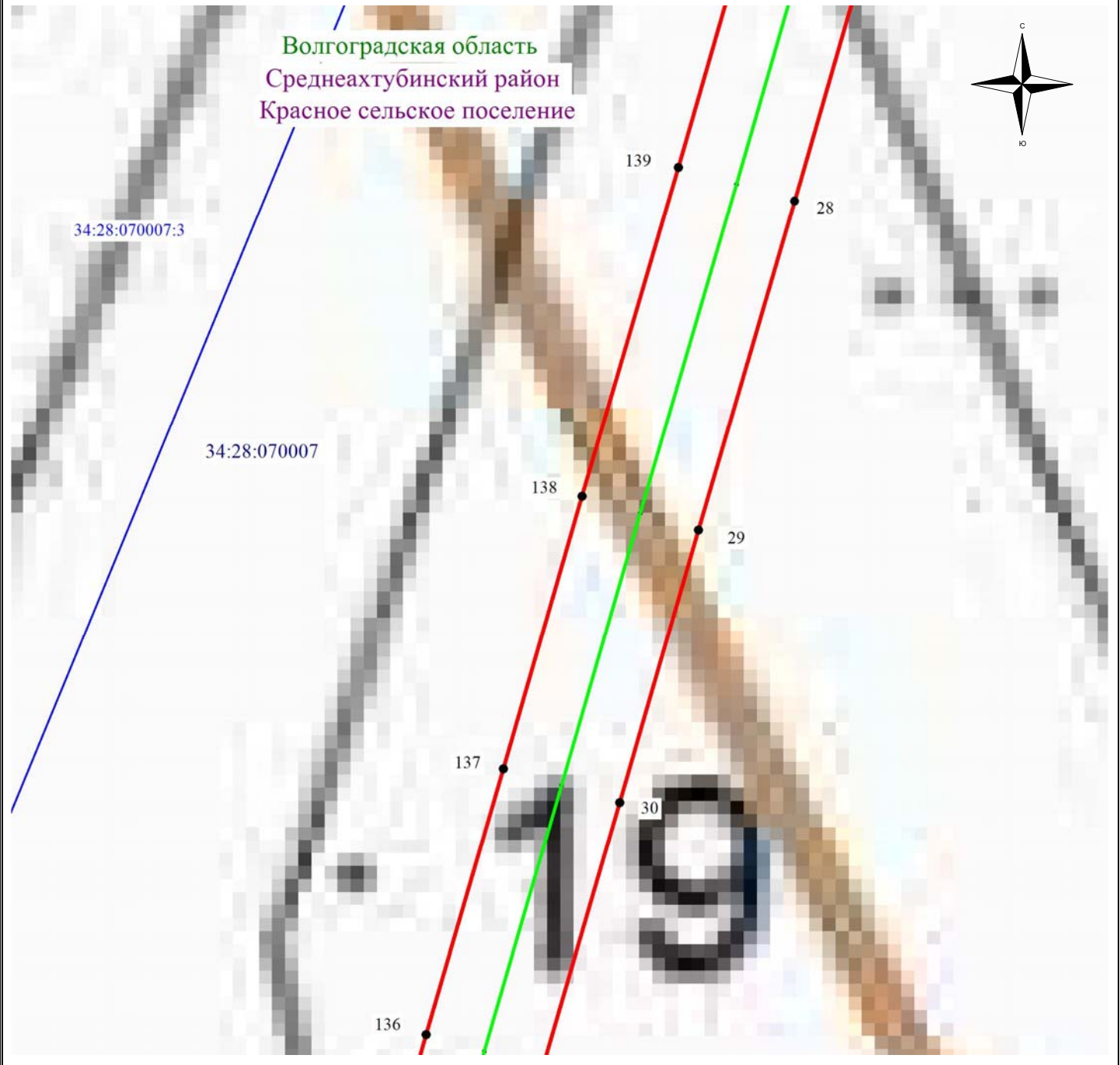
Используемые условные знаки и обозначения:

- обозначение границы кадастрового квартала по сведениям ЕГРН
- обозначение границы земельного участка по сведениям ЕГРН
- обозначение границы публичного сервитута
- обозначение объекта электросетевого хозяйства
- обозначение характерной точки охранной зоны

34:00:0000000 – обозначение номера кадастрового квартала  
 34:18:100014:525 – обозначение номера земельного участка  
 Волгоградская область - обозначение муниципального образования  
 Среднеахтубинский район








# Схема расположения границ публичного сервитута



Масштаб 1: 1000

## Используемые условные знаки и обозначения:

-  - обозначение границы кадастрового квартала по сведениям ЕГРН
-  - обозначение границы земельного участка по сведениям ЕГРН
-  - обозначение границы публичного сервитута
-  - обозначение объекта электросетевого хозяйства
-  2 - обозначение характерной точки охранной зоны

**34:00:0000000** – обозначение номера кадастрового квартала

**34:18:100014:525** – обозначение номера земельного участка

**Волгоградская область** - обозначение муниципального образования

**Среднеахтубинский район**

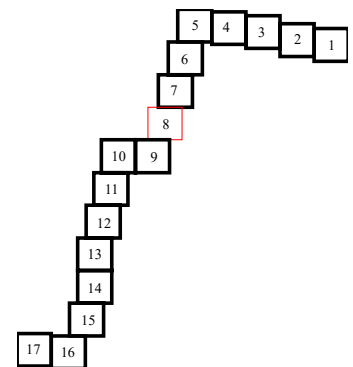
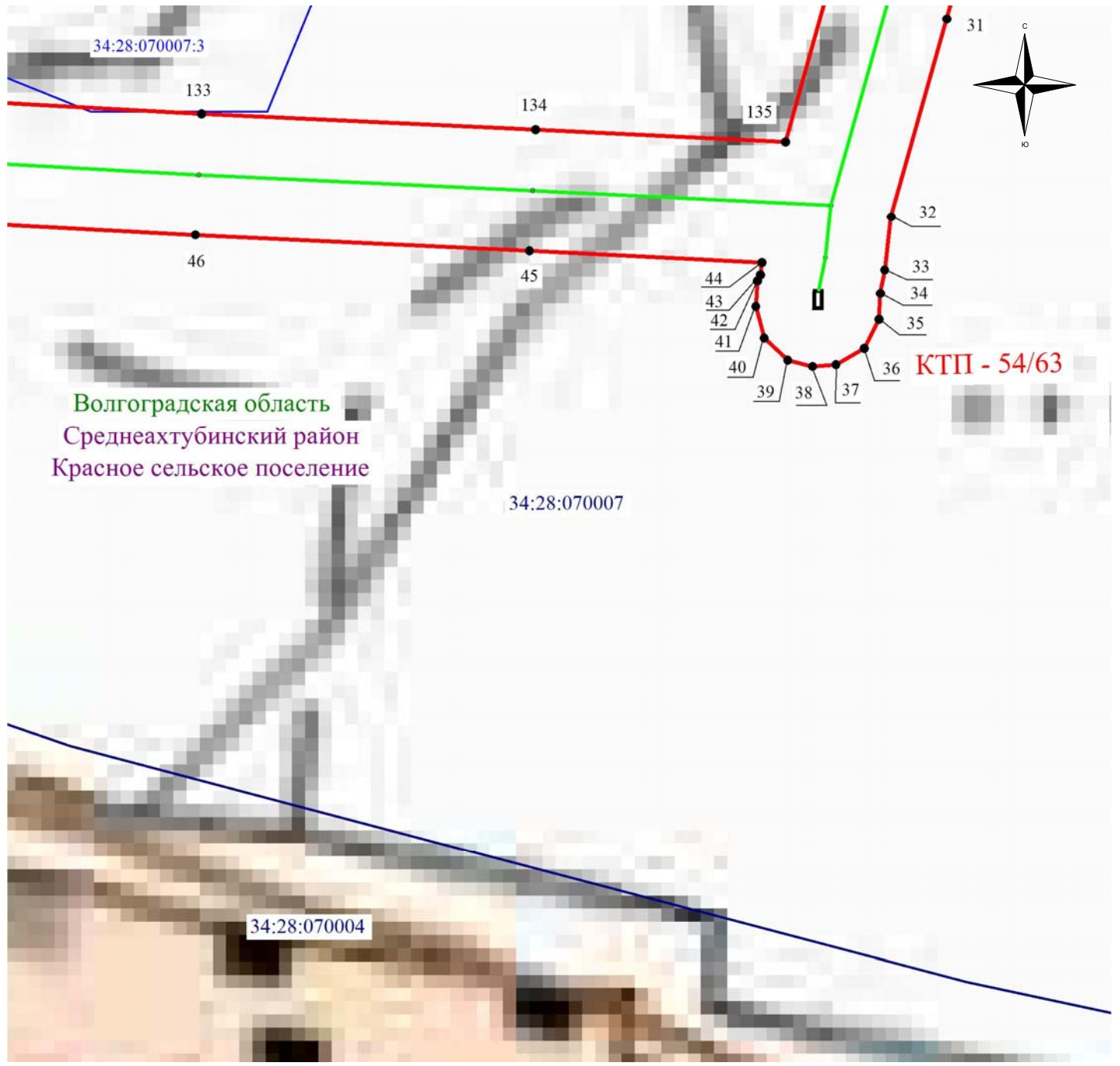


Схема расположения границ публичного сервитута



Волгоградская область  
Среднеахтубинский район  
Красное сельское поселение






34:28:070007

34:28:070004

КТП - 54/63

Масштаб 1: 1000

Используемые условные знаки и обозначения:

-  - обозначение границы кадастрового квартала по сведениям ЕГРН
-  - обозначение границы земельного участка по сведениям ЕГРН
-  - обозначение границы публичного сервитута
-  - обозначение объекта электросетевого хозяйства
-  2 - обозначение характерной точки охранной зоны

34:00:0000000 - обозначение номера кадастрового квартала

34:18:100014:525 - обозначение номера земельного участка

Волгоградская область - обозначение муниципального образования

Среднеахтубинский район

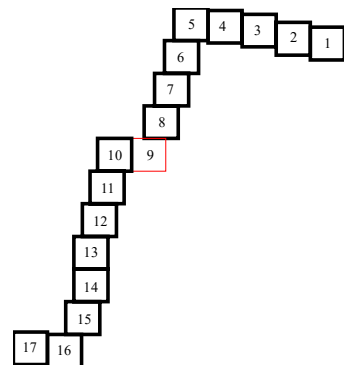
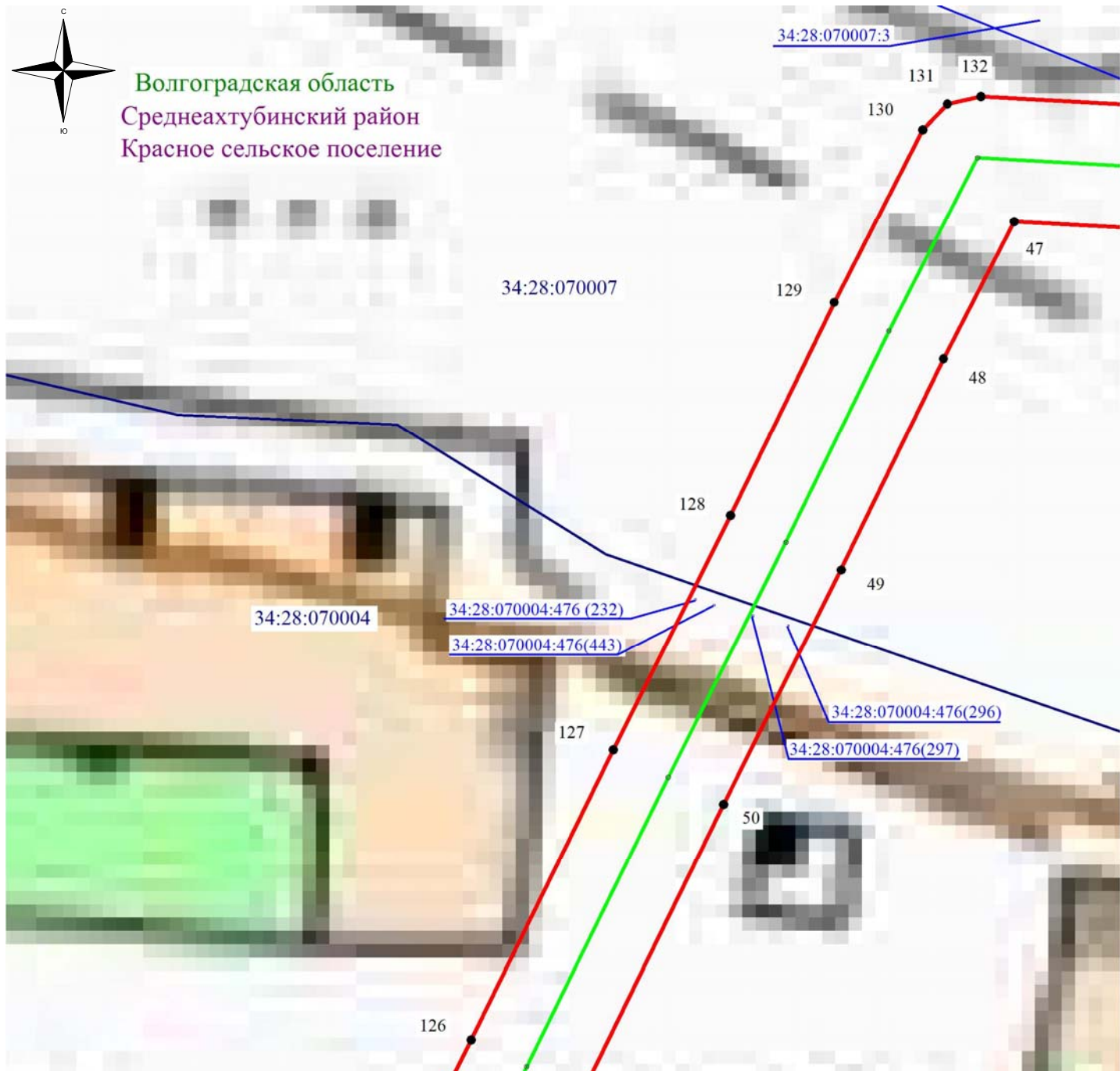


Схема расположения границ публичного сервитута








Волгоградская область  
Среднеахтубинский район  
Красное сельское поселение

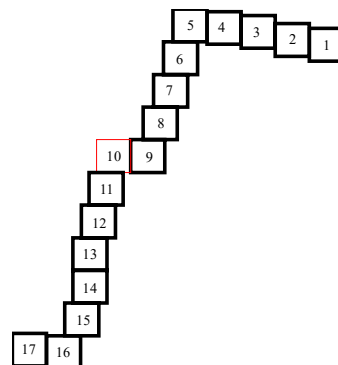


Масштаб 1: 1000

Используемые условные знаки и обозначения:

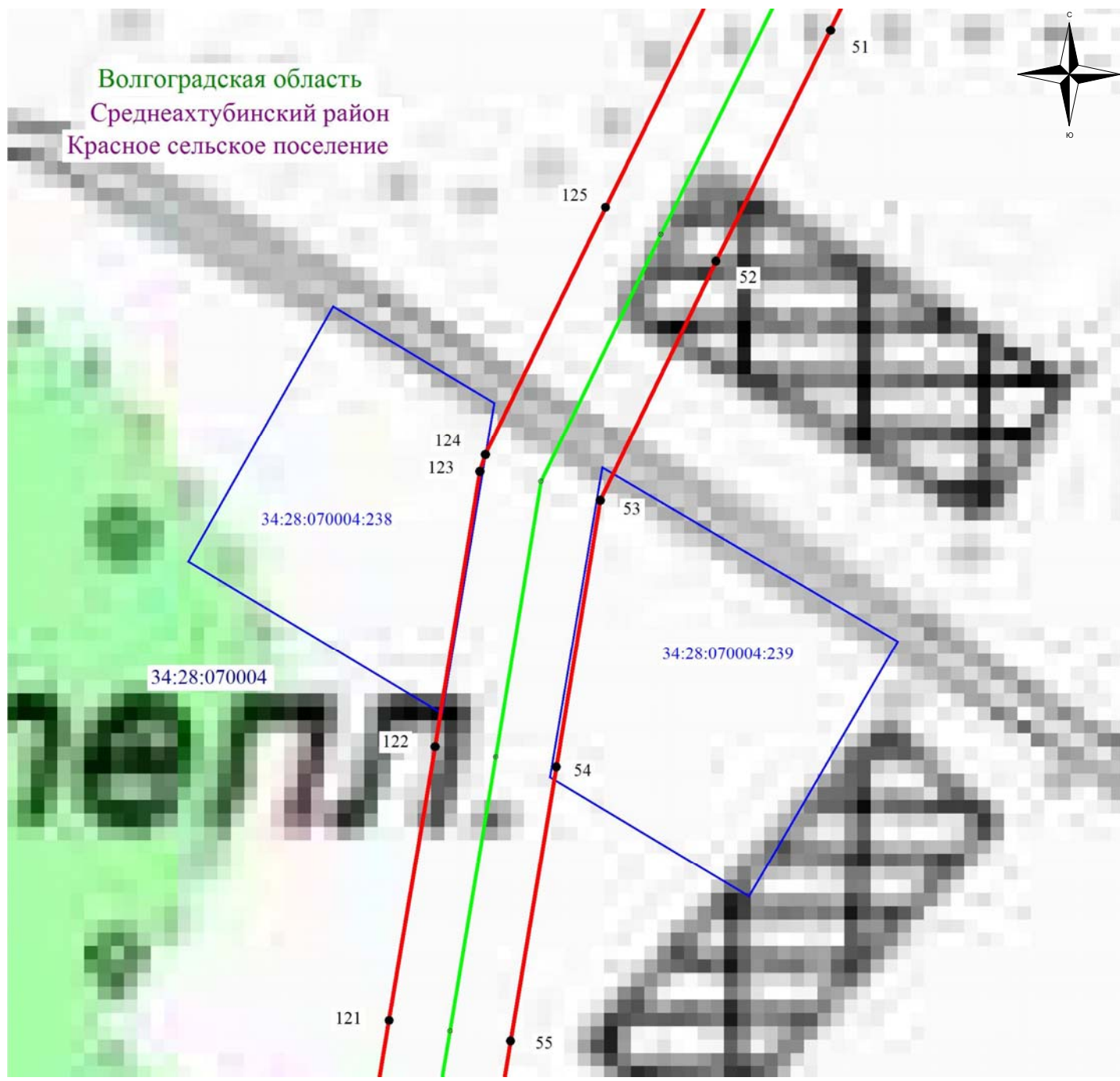
-  - обозначение границы кадастрового квартала по сведениям ЕГРН
-  - обозначение границы земельного участка по сведениям ЕГРН
-  - обозначение границы публичного сервитута
-  - обозначение объекта электросетевого хозяйства
-  - обозначение характерной точки охранной зоны

34:00:0000000 – обозначение номера кадастрового квартала  
34:18:100014:525 – обозначение номера земельного участка  
Волгоградская область - обозначение муниципального образования  
Среднеахтубинский район








# Схема расположения границ публичного сервитута

Волгоградская область  
Среднеахтубинский район  
Красное сельское поселение



Масштаб 1: 1000

## Используемые условные знаки и обозначения:

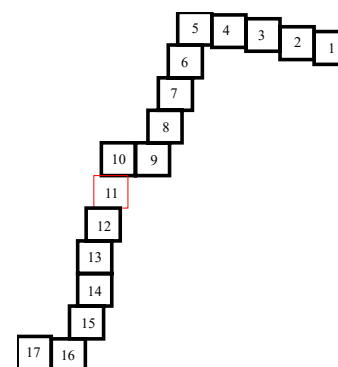
-  - обозначение границы кадастрового квартала по сведениям ЕГРН
-  - обозначение границы земельного участка по сведениям ЕГРН
-  - обозначение границы публичного сервитута
-  - обозначение объекта электросетевого хозяйства
-  2 - обозначение характерной точки охранной зоны

**34:00:0000000** – обозначение номера кадастрового квартала

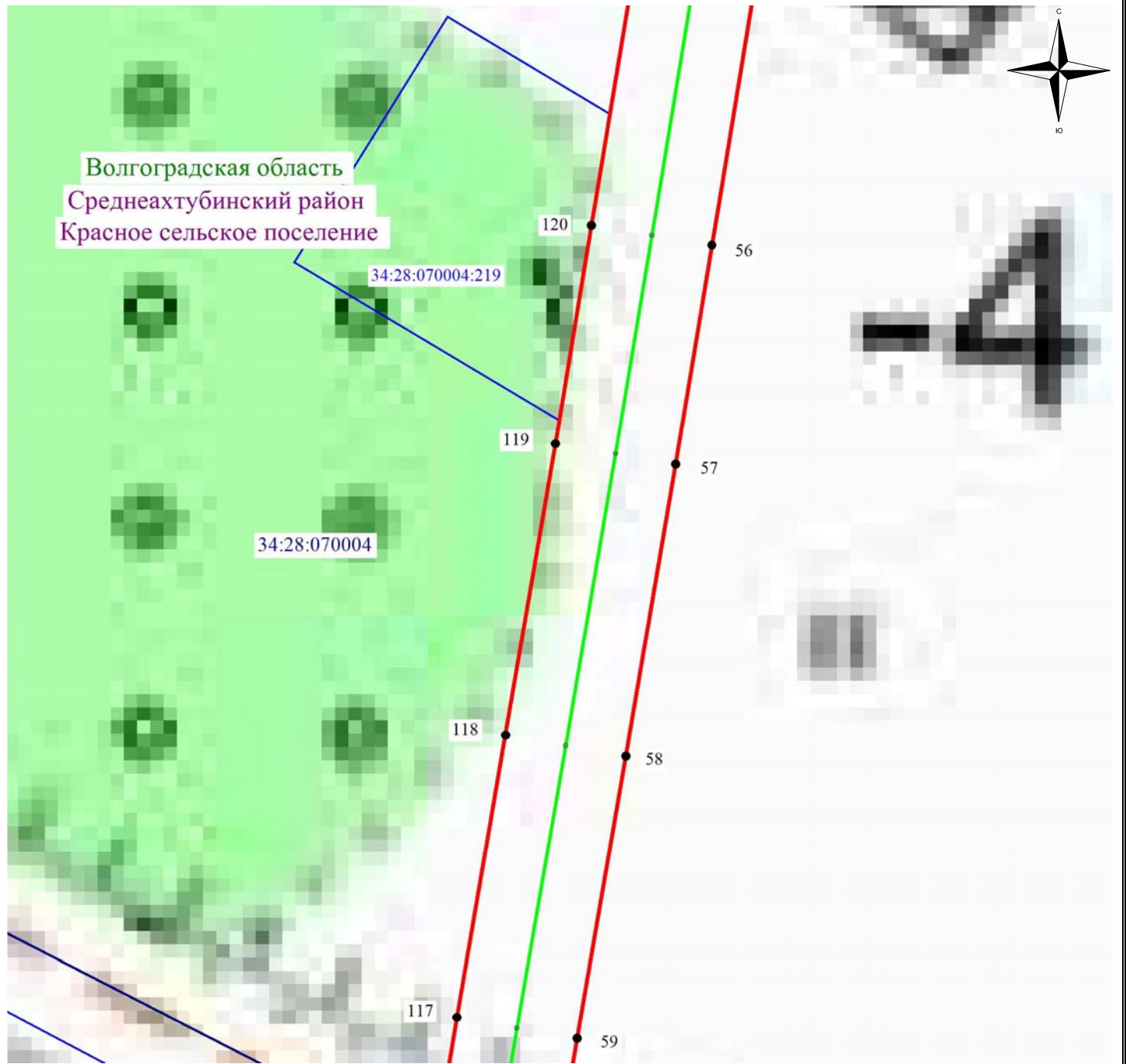
**34:18:100014:525** – обозначение номера земельного участка

Волгоградская область - обозначение муниципального образования

Среднеахтубинский район








# Схема расположения границ публичного сервитута



Масштаб 1: 1000

## Используемые условные знаки и обозначения:

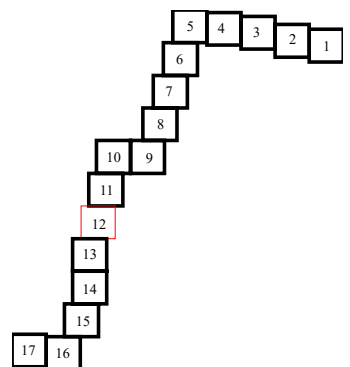
-  - обозначение границы кадастрового квартала по сведениям ЕГРН
-  - обозначение границы земельного участка по сведениям ЕГРН
-  - обозначение границы публичного сервитута
-  - обозначение объекта электросетевого хозяйства
-  2 - обозначение характерной точки охранной зоны

**34:00:0000000** – обозначение номера кадастрового квартала

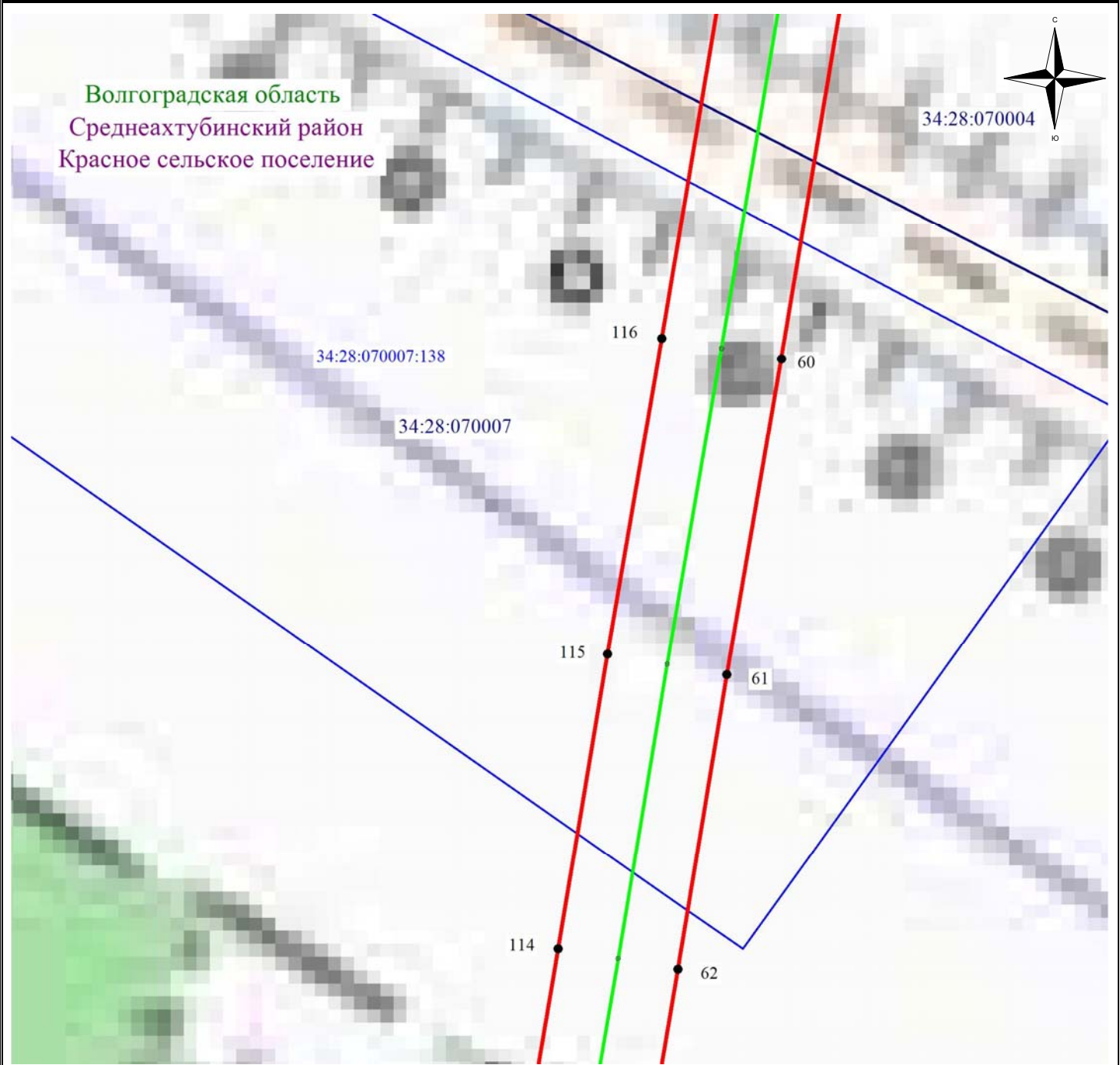
**34:18:100014:525** – обозначение номера земельного участка

**Волгоградская область** - обозначение муниципального образования

**Среднеахтубинский район**








# Схема расположения границ публичного сервитута



Масштаб 1: 1000

## Используемые условные знаки и обозначения:

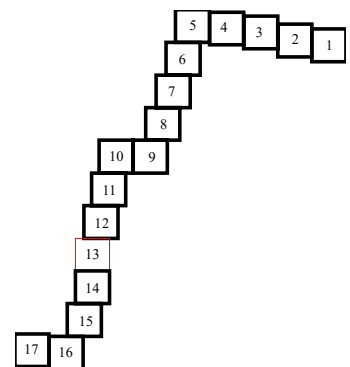
-  - обозначение границы кадастрового квартала по сведениям ЕГРН
-  - обозначение границы земельного участка по сведениям ЕГРН
-  - обозначение границы публичного сервитута
-  - обозначение объекта электросетевого хозяйства
-  2 - обозначение характерной точки охранной зоны

**34:00:0000000** – обозначение номера кадастрового квартала

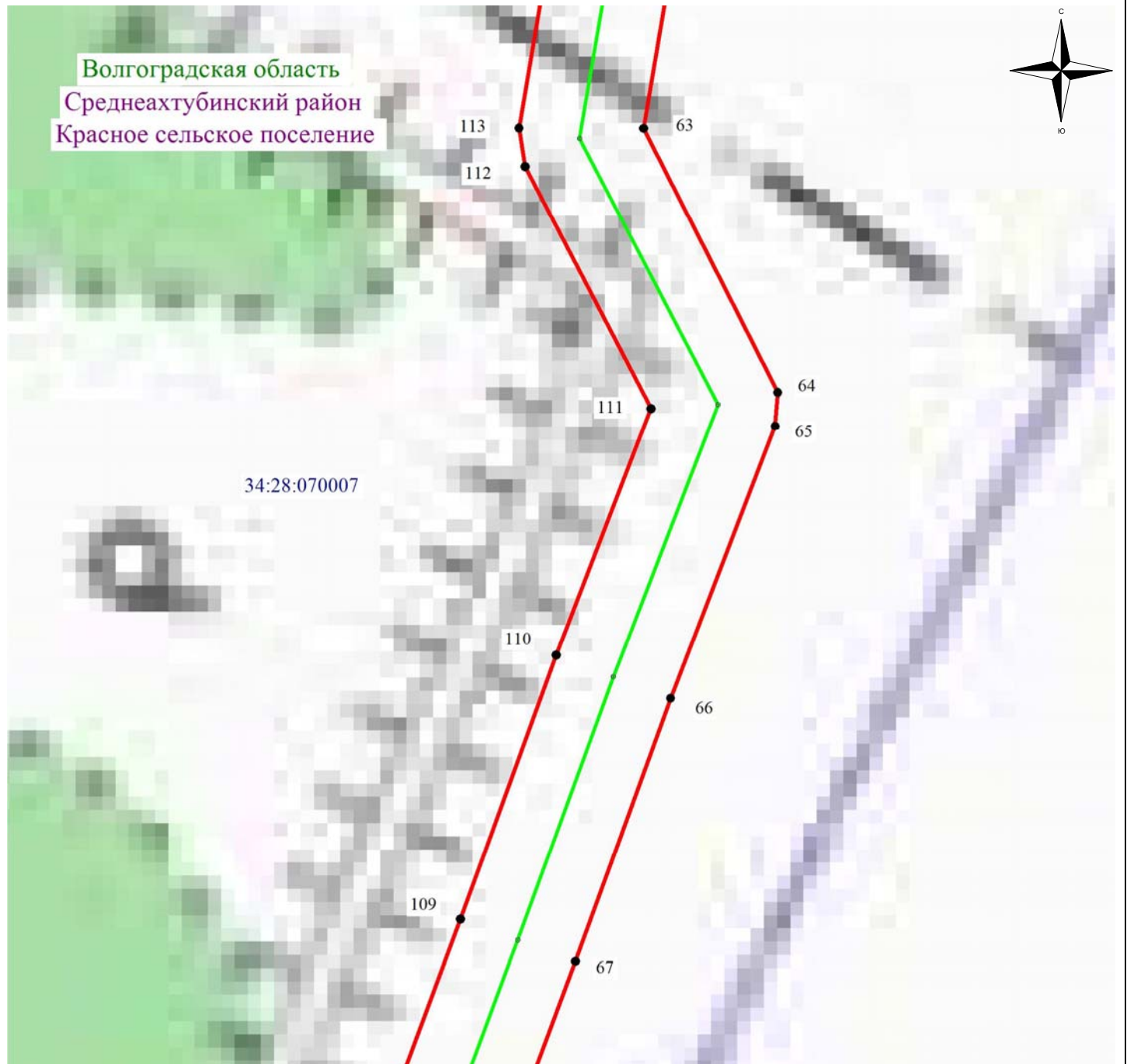
**34:18:100014:525** – обозначение номера земельного участка

**Волгоградская область** - обозначение муниципального образования

**Среднеахтубинский район**








# Схема расположения границ публичного сервитута



Масштаб 1: 1000

## Используемые условные знаки и обозначения:

-  - обозначение границы кадастрового квартала по сведениям ЕГРН
-  - обозначение границы земельного участка по сведениям ЕГРН
-  - обозначение границы публичного сервитута
-  - обозначение объекта электросетевого хозяйства
-  - обозначение характерной точки охранной зоны

**34:00:0000000** – обозначение номера кадастрового квартала

**34:18:100014:525** – обозначение номера земельного участка

**Волгоградская область** - обозначение муниципального образования

**Среднеахтубинский район**

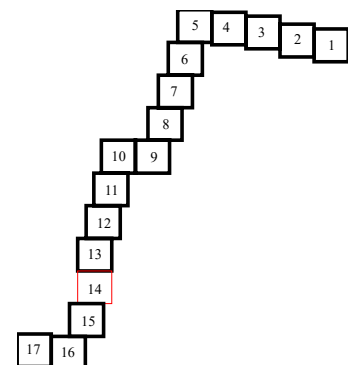
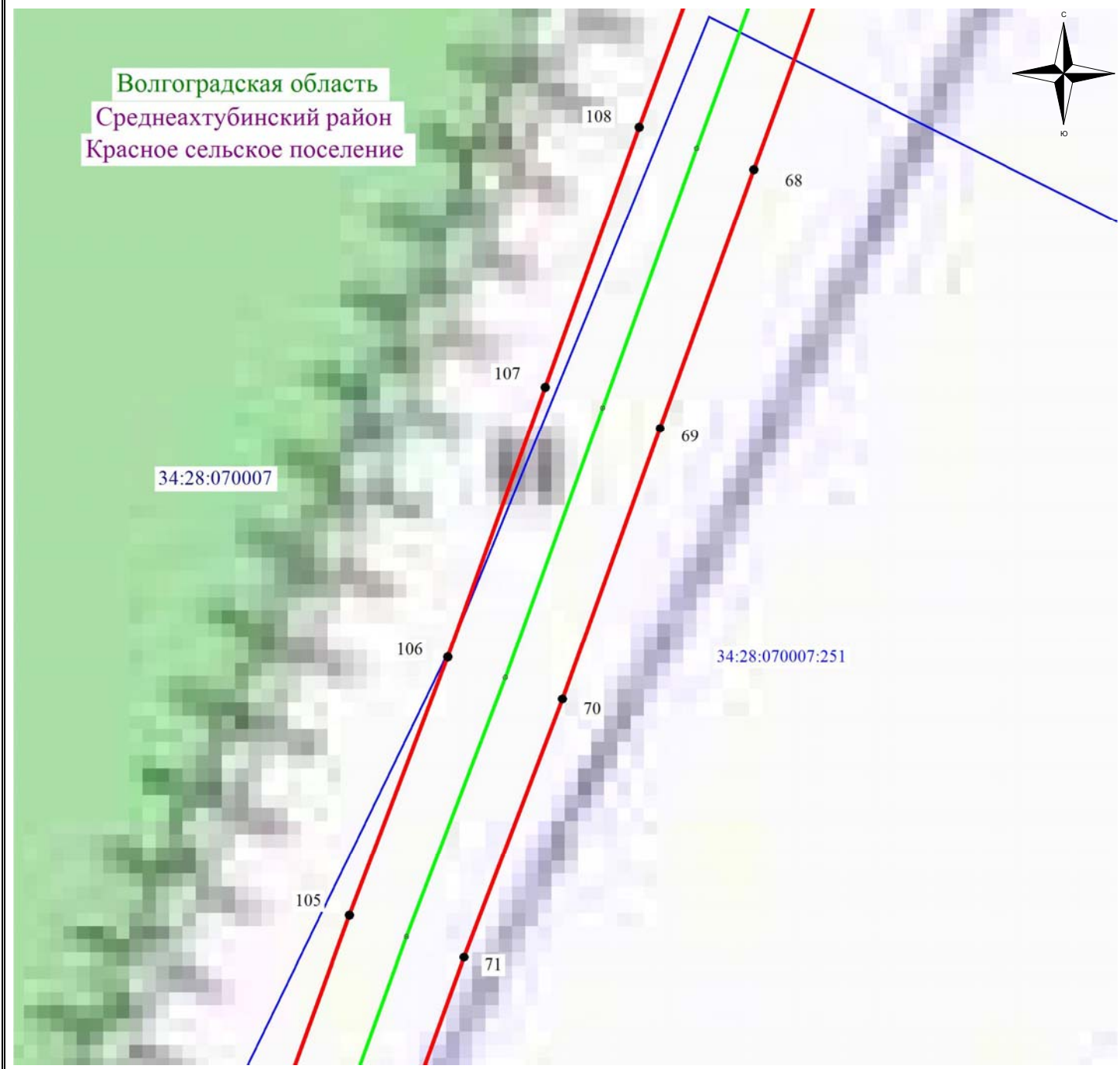


Схема расположения границ публичного сервитута



Масштаб 1: 1000

Используемые условные знаки и обозначения:

- - обозначение границы кадастрового квартала по сведениям ЕГРН
- - обозначение границы земельного участка по сведениям ЕГРН
- - обозначение границы публичного сервитута
- - обозначение объекта электросетевого хозяйства
- 2 - обозначение характерной точки охранной зоны

34:00:0000000 - обозначение номера кадастрового квартала  
34:18:100014:525 - обозначение номера земельного участка  
Волгоградская область - обозначение муниципального образования  
Среднеахтубинский район

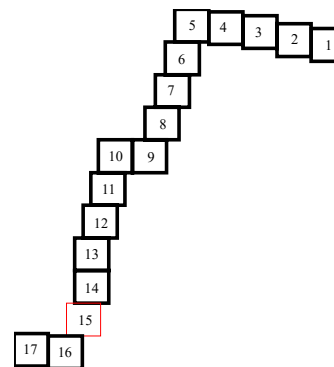
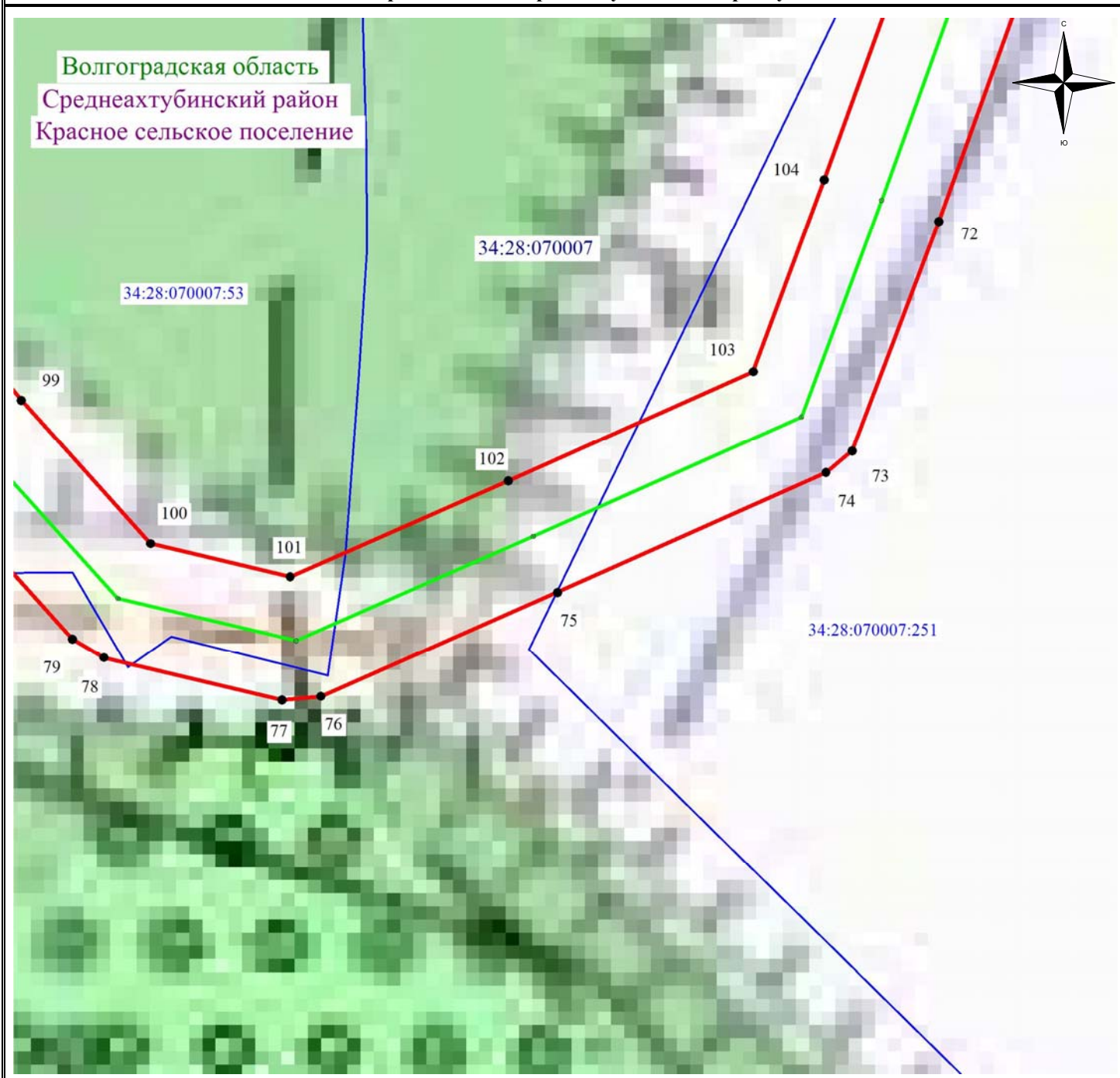


Схема расположения границ публичного сервитута



Масштаб 1: 1000

Используемые условные знаки и обозначения:

- - обозначение границы кадастрового квартала по сведениям ЕГРН
- - обозначение границы земельного участка по сведениям ЕГРН
- - обозначение границы публичного сервитута
- - обозначение объекта электросетевого хозяйства
- 2 - обозначение характерной точки охранной зоны

34:00:0000000 - обозначение номера кадастрового квартала  
 34:18:100014:525 - обозначение номера земельного участка  
 Волгоградская область - обозначение муниципального образования  
 Среднеахтубинский район

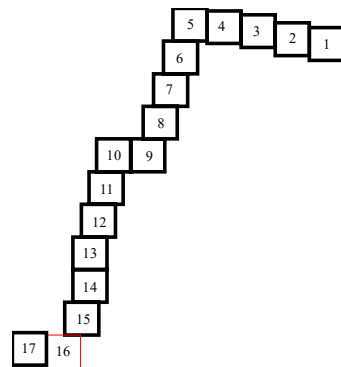
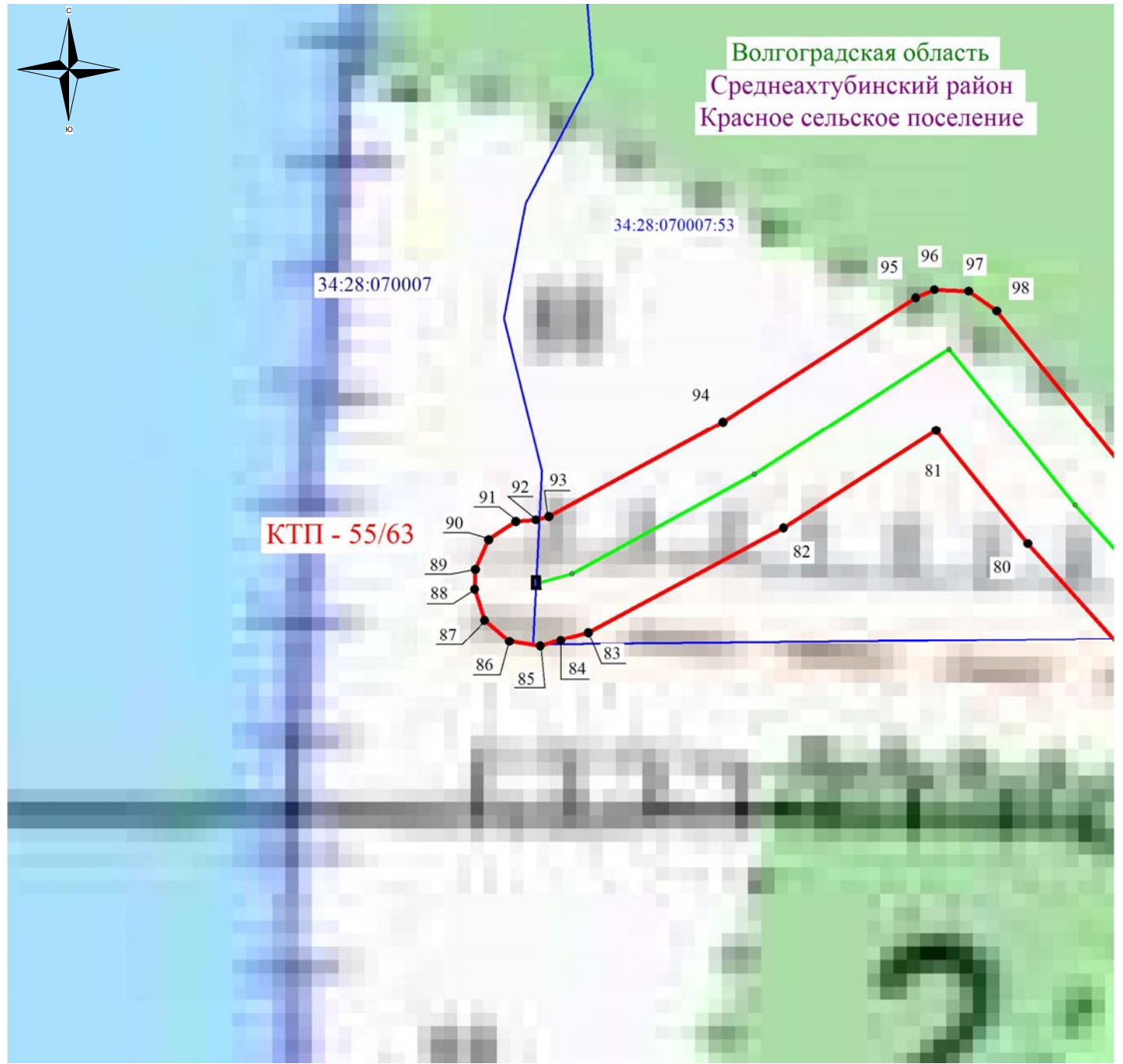


Схема расположения границ публичного сервитута



Масштаб 1: 1000

Используемые условные знаки и обозначения:

- обозначение границы кадастрового квартала по сведениям ЕГРН
- обозначение границы земельного участка по сведениям ЕГРН
- обозначение границы публичного сервитута
- обозначение объекта электросетевого хозяйства
- обозначение характерной точки охранной зоны

34:00:0000000 - обозначение номера кадастрового квартала

34:18:100014:525 - обозначение номера земельного участка

Волгоградская область - обозначение муниципального образования

Среднеахтубинский район

